ALTERNATIVA SOLUÇÕES EM PUBLICIDADE LTDA
SERV.DAVID DOS REIS, 197
SERRARIA - SÃO JOSÉ - SC - CEP:88.115-720
TELEFONE:(48) 3094-0400
atendimento@alternativamidia.com.br

Relação de Locais Disponiveis

TOTAL DE CIDADES: 6 TOTAL DE PONTOS: 73

CÓDIGO: 10206-1

RUA LAURO LINHARES - LADO DROGA RAIA - SENTIDO AGRONOMICA / CENTRO



CARACTERÍSTICAS:

CIDADE: FLORIANOPOLIS
BAIRRO: TRINDADE
MEDIDA: 9,00 X 3,00
FLUXO: 30.000/DIA

Street View clique aqui

Lat:-27.588366 Lgt:-48.523073

40/25 - 22/09 Ate 05/10 - Disponível

CÓDIGO: 10402-1

ESTRADA GERAL DO CORREGO GRANDE - FTE COLEGIO - SENTIDO LAGOA



CARACTERÍSTICAS:

CIDADE: FLORIANOPOLIS
BAIRRO: CORREGO GRANDE
MEDIDA: 9,00 X 3,00
FLUXO: 20.000/DIA

Street View clique aqui

Lat:-27.600282 Lgt:-48.506268

40/25 - 22/09 Ate 05/10 - Disponível

CÓDIGO: 10403-1

ESTR. GERAL DO CORREGO GRANDE - FTE ACADEMIA WORLD GYM - SENTIDO LAGOA



CARACTERÍSTICAS:

CIDADE: FLORIANOPOLIS
BAIRRO: CORREGO GRANDE
MEDIDA: 9,00 X 3,00
FLUXO: 20.000/DIA

Street View clique aqui

Lat:-27.598631 Lgt:-48.498826

40/25 - 22/09 Ate 05/10 - Disponível

CÓDIGO: 10507-1

RUA DEP. ANTONIO EDU VIEIRA - LADO POSTO BR - SENTIDO UFSC



CARACTERÍSTICAS:

CIDADE: FLORIANOPOLIS

BAIRRO: PANTANAL

MEDIDA: 9,00 X 3,00

FLUXO: 35.000/DIA

Lat:-27.610533 Lgt:-48.523967

Street View clique aqui

40/25 - 22/09 Ate 05/10 - Disponível	

CÓDIGO: 11310-1

SC 401 / LADO ALLITA COLCHÕES - SENTIDO PRAIAS



CARACTERÍSTICAS:

CIDADE: FLORIANOPOLIS

BAIRRO: CACUPE

MEDIDA: 9,00 X 3,00

FLUXO: 70.000/DIA

Lat:-27.521152 Lgt:-48.514558

Street View clique aqui

40/25 - 22/09 Ate 05/10 - Disponível	

CÓDIGO: 11311-1

SC 401 / LADO ALLITA COLCHÕES - SENTIDO CENTRO



CARACTERÍSTICAS:

CIDADE: FLORIANOPOLIS

BAIRRO: CACUPE

MEDIDA: 9,00 X 3,00

FLUXO: 70.000/DIA

Lat:-27.521152 Lgt:-48.514558

Street View clique aqui

40/25 - 22/09 Ate 05/10 - Disponível	

CÓDIGO: 11314-1

SC 401 - APÓS TREVO DE JURERE - VIADUTO VARGEM PEQUENA - SENTIDO PRAIAS



CARACTERÍSTICAS:

CIDADE: FLORIANOPOLIS

BAIRRO: CANASVIEIRAS

MEDIDA: 9,00 X 3,00

FLUXO: 70.000/DIA

Lat:-27.470777 Lgt:-48.470064

Street View clique aqui

40/25 - 22/09 Ate 05/10 - Disponível	

CÓDIGO: 11502-2

ROD. SC 403 - APOS CASAS DA AGUA - SENTIDO PRAIAS

CARACTERÍSTICAS:

CIDADE: FLORIANOPOLIS

BAIRRO: INGLESES

MEDIDA: 9,00 X 3,00

FLUXO: 35.000/DIA



Street View clique aqui

Lat:-27.451145 Lgt:-48.441369

40/25 - 22/09 Ate 05/10 - Disponível

CÓDIGO: 11503-1

ROD. SC 403 - ANTES CASAS DA AGUA - SENTIDO CENTRO

CARACTERÍSTICAS:

CIDADE: FLORIANOPOLIS

BAIRRO: INGLESES

MEDIDA: 9,00 X 3,00

FLUXO: 35.000/DIA



Street View clique aqui

Lat:-27.451071 Lgt:-48.441021

40/25 - 22/09 Ate 05/10 - Disponível

CÓDIGO: 11910-1

ROD. SC 405 - PROX. LOMBADA ELETRONICA - SENTIDO CENTRO

CARACTERÍSTICAS:

CIDADE: FLORIANOPOLIS

BAIRRO: RIO TAVARES

MEDIDA: 9,00 X 3,00

FLUXO: 35.000/DIA



Street View clique aqui

Lat:-27.662883 Lgt:-48.502068

40/25 - 22/09 Ate 05/10 - Disponível

CÓDIGO: 11911-1

ROD. SC 405 - PRÓXIMO BANCO DO BRASIL / UNICRED - SENTIDO CENTRO

CARACTERÍSTICAS:

CIDADE: FLORIANOPOLIS

BAIRRO: CAMPECHE

MEDIDA: 9,00 X 3,00

FLUXO: 35.000/DIA



Street View clique aqui

Lat:-27.674916 Lgt:-48.507718

40/25 - 22/09 Ate 05/10 - Disponível

CÓDIGO: 11918-1

ROD. SC 405 - APÓS LOJA KOERICH - SENTIDO CENTRO

CARACTERÍSTICAS:

CIDADE: FLORIANOPOLIS

BAIRRO: RIO TAVARES

MEDIDA: 9,00 X 3,00

FLUXO: 35.000/DIA



Street View clique aqui

Lat:-27.657092 Lgt:-48.507243

40/25 - 22/09 Ate 05/10 - Disponível

CÓDIGO: 11919-1

SC 405 / PROX. CASAS DA AGUA / ANTES TREVO DE ACESSO AO AEROPORTO - SENTIDO PRAIAS / AEROPORTO

CARACTERÍSTICAS:

CIDADE: FLORIANOPOLIS

BAIRRO: CAMPECHE

MEDIDA: 9,00 X 3,00

FLUXO: 35.000/DIA



Street View clique aqui

Lat:-27.679205 Lgt:-48.509237

40/25 - 22/09 Ate 05/10 - Disponível

CÓDIGO: 12308-2

RUA CEL. PEDRO DEMORO / PROX. FARMACIA PREÇO POPULAR / LADO POSTO COMBUSTIVEL - SENTIDO BAIRRO

CARACTERÍSTICAS:

CIDADE: FLORIANOPOLIS

BAIRRO: ESTREITO

MEDIDA: 9,00 X 3,00

FLUXO: 35.000/DIA



Street View clique aqui

Lat:-27.584429 Lgt:-48.580896

40/25 - 22/09 Ate 05/10 - Disponível

CÓDIGO: 12309-1

RUA JOSE CANDIDO DA SILVA / LADO FETRANCESC - SENTIDO BEIRA MAR CONTINENTAL

CARACTERÍSTICAS:

CIDADE: FLORIANOPOLIS

BAIRRO: ESTREITO

MEDIDA: 9,00 X 3,00

FLUXO: 15.000/DIA



Street View clique aqui

Lat:-27.582174 Lgt:-48.580254

40/25 - 22/09 Ate 05/10 - Disponível

CÓDIGO: 12400-1

AV. ATLANTICA / ESQ. RUA FELIPE NEVES / LADO POSTO COMBUSTIVEL - SENTIDO VIA EXPRESSA



CARACTERÍSTICAS:

CIDADE: FLORIANOPOLIS

BAIRRO: JARDIM ATLANTICO

MEDIDA: 9,00 X 3,00

FLUXO: 25.000/DIA

Lat:-27.580506 Lgt:-48.601023 Street View clique aqui

40/25 - 22/09 Ate 05/10 - Disponível

CÓDIGO: 12529-1

RUA JOÃO MEIRELLES / PROX. SUPERM. ANGELONI / ACESSO VIA EXPRESSA - SENTIDO CENTRO



CARACTERÍSTICAS:

CIDADE: FLORIANOPOLIS

BAIRRO: ABRAÃO

MEDIDA: 9,00 X 3,00

FLUXO: 35.000/DIA

Lat:-27.601524 Lgt:-48.599269 Street View clique aqui

40/25 - 22/09 Ate 05/10 - Disponível

CÓDIGO: 12530-1

AV. IVO SILVEIRA / FRENTE PEUGEOT - SENTIDO BAIRRO / VIA EXPRESSA



CARACTERÍSTICAS:

CIDADE: FLORIANOPOLIS

BAIRRO: CAPOEIRAS

MEDIDA: 9,00 X 3,00

FLUXO: 35.000/DIA

Lat:-27.60082 Lgt:-48.582685 Street View clique aqui

40/25 - 22/09 Ate 05/10 - Disponível

CÓDIGO: 12531-1

AV. IVO SILVEIRA / FRENTE PEUGEOT - SENTIDO CENTRO



CARACTERÍSTICAS:

CIDADE: FLORIANOPOLIS

BAIRRO: CAPOEIRAS

MEDIDA: 9,00 X 3,00

FLUXO: 35.000/DIA

Lat:-27.600608 Lgt:-48.583747 Street View clique aqui

40/25 - 22/09 Ate 05/10 - Disponível

CÓDIGO: 12534-1

AV. IVO SILVEIRA - PROXIMO PHIPASA - SENTIDO ANGELONI / VIA EXPRESSA / CAMPINAS

CARACTERÍSTICAS:

CIDADE: FLORIANOPOLIS

BAIRRO: CAPOEIRAS

MEDIDA: 9,00 X 3,00

FLUXO: 35.000/DIA



Lat:-27.599882 Lgt:-48.580891

Street View clique aqui

40/25 - 22/09 Ate 05/10 - Disponível

CÓDIGO: 12536-1

RUA DIB CHEREM - LADO BANCO DO BRASIL - SENTIDO ESTREITO

CARACTERÍSTICAS:

CIDADE: FLORIANOPOLIS

BAIRRO: CAPOEIRAS

MEDIDA: 9,00 X 3,00

FLUXO: 25.000/DIA



Lat:-27.597197 Lgt:-48.593811

Street View clique aqui

40/25 - 22/09 Ate 05/10 - Disponível

CÓDIGO: 20104-1

VIA EXPRESSA - VIADUTO - PROX. SHOPPING ITAGUAÇU - PARALELO

CARACTERÍSTICAS:

CIDADE: SAO JOSE

BAIRRO: CAMPINAS

MEDIDA: 9,00 X 3,00

FLUXO: 120.000/DIA



Lat:-27.591002 Lgt:-48.607391

Street View clique aqui

40/25 - 22/09 Ate 05/10 - Disponível

CÓDIGO: 20105-1

VIA EXPRESSA / PROXIMO SHOPPING ITAGUAÇU / PARALELO

CARACTERÍSTICAS:

CIDADE: SAO JOSE

BAIRRO: CAMPINAS

MEDIDA: 9,00 X 3,00

FLUXO: 120.000/DIA



Lat:-27.589874 Lgt:-48.609394

Street View clique aqui

40/25 - 22/09 Ate 05/10 - Disponível

CÓDIGO: 20108-1

RUA MARIO COELHO PIRES / ESQUINA AV. NEREU RAMOS SENTIDO KOBRASOL

CARACTERÍSTICAS:

CIDADE: SAO JOSE

BAIRRO: CAMPINAS

MEDIDA: 9,00 X 3,00

FLUXO: 15.000/DIA



Lat:-27.594646 Lgt:-48.608681 Street View clique aqui

40/25 - 22/09 Ate 05/10 - Disponível

CÓDIGO: 20204-1

RUA ANTONIO SCHROEDER - PRÓXIMO WIZARD - SENTIDO LEOBERTO LEAL

CARACTERÍSTICAS:

CIDADE: SAO JOSE

BAIRRO: BARREIROS

MEDIDA: 9,00 X 3,00

FLUXO: 15.000/DIA



Lat:-27.570406 Lgt:-48.609917 Street View clique aqui

40/25 - 22/09 Ate 05/10 - Disponível

CÓDIGO: 20205-1

RUA SANTO ANTONIO / PRÓXIMO FACULDADE ESTACIO DE SÁ - SENTIDO SHOPPING ITAGUAÇU

CARACTERÍSTICAS: RESTRIÇÃO: CONSTRUTORA

CIDADE: SAO JOSE

BAIRRO: BARREIROS

MEDIDA: 9,00 X 3,00

FLUXO: 15.000/DIA



Lat:-27.57441 Lgt:-48.605094 Street View clique aqui

40/25 - 22/09 Ate 05/10 - Disponível

CÓDIGO: 20206-1

ROD. BR 101 - KM 204 / ESQ. RUA GISELA / ANTES SEDE CORREIOS / ACESSO VIA EXPRESSA - SENTIDO FPOLIS

CARACTERÍSTICAS:

CIDADE: SAO JOSE

BAIRRO: BELA VISTA

MEDIDA: 9,00 X 3,00

FLUXO: 120.000/DIA



Lat:-27.571154 Lgt:-48.613998 Street View clique aqui

40/25 - 22/09 Ate 05/10 - Disponível

CÓDIGO: 20210-1

ROD. BR 101 - KM 204 / ESQ. RUA GISELA / APOS SEDE CORREIOS - SENTIDO NORTE

CARACTERÍSTICAS:

CIDADE: SAO JOSE

BAIRRO: BELA VISTA

MEDIDA: 9,00 X 3,00

FLUXO: 120.000/DIA



Lat:-27.57141 Lgt:-48.613979 Street View clique aqui

40/25 - 22/09 Ate 05/10 - Disponível

CÓDIGO: 20401-1

RUA LUIZ FAGUNDES SENTIDO BR 101/ TREVO DE FORQUILHINHAS / SHOPPING CONTINENTE PARK

CARACTERÍSTICAS:

CIDADE: SAO JOSE

BAIRRO: PRAIA COMPRIDA

MEDIDA: 9,00 X 3,00

FLUXO: 35.000/DIA



Lat:-27.606272 Lgt:-48.634167 Street View clique aqui

40/25 - 22/09 Ate 05/10 - Disponível

CÓDIGO: 20402-1

RUA LUIZ FAGUNDES / SAÍDA VIADUTO DE FORQUILHINHAS / ACESSO BR 101 - SENTIDO BEIRAMAR SAO JOSE

CARACTERÍSTICAS: RESTRIÇÃO: CONSTRUTORAS / SOMENTE CARTAZ

CIDADE: SAO JOSE

BAIRRO: PRAIA COMPRIDA

MEDIDA: 9,00 X 3,00

FLUXO: 35.000 / DIA



Lat:-27.606253 Lgt:-48.634877 Street View clique aqui

40/25 - 22/09 Ate 05/10 - Disponível

CÓDIGO: 20503-1

AV. ARTHUR MARIANO / ESQ. RUA JOAO LOPES DA SILVA / APOS TREVO DE FORQUILHINHAS - SENTIDO BAIRRO

CARACTERÍSTICAS:

CIDADE: SAO JOSE

BAIRRO: FORQUILHINHAS

MEDIDA: 9,00 X 3,00

FLUXO: 35.000/DIA



Lat:-27.604755 Lgt:-48.635325 Street View clique aqui

40/25 - 22/09 Ate 05/10 - Disponível

CÓDIGO: 20505-1

ROD. BR 101 - KM 208 - TREVO DE FORQUILHINHAS - SENTIDO FLORIANÓPOLIS

CARACTERÍSTICAS:

CIDADE: SAO JOSE

BAIRRO: FORQUILHINHAS

MEDIDA: 9,00 X 3,00

FLUXO: 120.000/DIA

Lat:-27.605175 Lgt:-48.63452

Street View clique aqui



40/25 - 22/09 Ate 05/10 - Disponível

CÓDIGO: 20508-1

ROD. BR 101 - KM 208 - TREVO DE FORQUILHINHAS - SENTIDO PALHOÇA

CARACTERÍSTICAS:

CIDADE: SAO JOSE

BAIRRO: FORQUILHINHAS

MEDIDA: 9,00 X 3,00

FLUXO: 120.000/DIA

Lat:-27.605238 Lgt:-48.634617

Street View clique aqui



40/25 - 22/09 Ate 05/10 - Disponível

CÓDIGO: 20509-2

RUA VINTE E CINCO DE DEZEMBRO / SAÍDA BAIRRO - SENTIDO TREVO FORQUILHINHAS / BR 101

CARACTERÍSTICAS:

CIDADE: SAO JOSE

BAIRRO: FORQUILHINHAS

MEDIDA: 9,00 X 3,00

FLUXO: 15.000/DIA

Lat:-27.605541 Lgt:-48.638571

Street View clique aqui



40/25 - 22/09 Ate 05/10 - Disponível

CÓDIGO: 20612-2

AV. DAS TORRES - PROX. CENTRO DISTRIBUIÇÃO LOJAS RENNER - SENTIDO BAIRRO

CARACTERÍSTICAS:

CIDADE: SAO JOSE

BAIRRO: REAL PARQUE

MEDIDA: 9,00 X 3,00

FLUXO: 25.000/DIA

Lat:-27.560744 Lgt:-48.637711

Street View clique aqui



40/25 - 22/09 Ate 05/10 - Disponível

CÓDIGO: 20614-2

AV. DAS TORRES / LADO IGREJA BATISTA - SENTIDO BOSQUE DAS MANSÕES

CARACTERÍSTICAS:

CIDADE: SAO JOSE

BAIRRO: BOSQUE DAS MANSÕES

MEDIDA: 9,00 X 3,00

FLUXO: 25.000/DIA

Lat:-27.582272 Lgt:-48.620954

Street View clique aqui



40/25 - 22/09 Ate 05/10 - Disponível

CÓDIGO: 20701-1

ROD. SC 281 / PRÓX. ARENA OPUS / ANTES CONTINENTE PARK SHOPPING - SENTIDO SHOPPING / BR 101

CARACTERÍSTICAS:

CIDADE: SAO JOSE

BAIRRO: SERTÃO DO MARUIM

MEDIDA: 9,00 X 3,00

FLUXO: 35.000/DIA

Lat:-27.596226 Lgt:-48.680043

Street View clique aqui



40/25 - 22/09 Ate 05/10 - Disponível

CÓDIGO: 20710-1

ROD. SC 281 / PRÓX. CONTINENTE SHOPPING - SENTIDO ARENA OPUS

CARACTERÍSTICAS:

CIDADE: SAO JOSE

BAIRRO: SERTÃO DO MARUIM

MEDIDA: 9,00 X 3,00

FLUXO: 35.000/DIA

Lat:-27.612251 Lgt:-48.64964

Street View clique aqui



40/25 - 22/09 Ate 05/10 - Disponível

CÓDIGO: 20721-1

RUA BENJAMIM GERLACH / PROX. CONTINENTE SHOPPING - SENTIDO CENTRO HISTÓRICO

CARACTERÍSTICAS:

CIDADE: SAO JOSE

BAIRRO: FAZENDA DO MAX

MEDIDA: 9,00 x 3,00

FLUXO: 25.000/DIA

Lat:-27.619217 Lgt:-48.641858

Street View clique aqui



40/25 - 22/09 Ate 05/10 - Disponível

CÓDIGO: 20722-1

RUA BENJAMIM GERLACH / PROX. CONTINENTE SHOPPING - SENTIDO BR 101

CARACTERÍSTICAS:

CIDADE: SAO JOSE

BAIRRO: FAZENDA DO MAX

MEDIDA: 9,00 x 3,00

FLUXO: 25.000/DIA



Lat:-27.619269 Lgt:-48.641764 Street View clique aqui

40/25 - 22/09 Ate 05/10 - Disponível

CÓDIGO: 20811-1

RUA ALVARO MEDEIROS SANTIAGO - PROX. SUPERMERCADO GIASSI - SENTIDO CENTRO

CARACTERÍSTICAS:

CIDADE: SAO JOSE

BAIRRO: AREIAS

MEDIDA: 9,00 X 3,00

FLUXO: 25.000/DIA



Lat:-27.552034 Lgt:-48.625936 Street View clique aqui

40/25 - 22/09 Ate 05/10 - Disponível

CÓDIGO: 20812-1

RUA ALVARO MEDEIROS SANTIAGO - PROX. SUPERMERCADO GIASSI - SENTIDO BAIRRO

CARACTERÍSTICAS:

CIDADE: SAO JOSE

BAIRRO: AREIAS

MEDIDA: 9,00 X 3,00

FLUXO: 25.000/DIA



Lat:-27.552034 Lgt:-48.625936 Street View clique aqui

40/25 - 22/09 Ate 05/10 - Disponível

CÓDIGO: 20903-1

ROD. BR 101 - KM 200 - PROXIMO ARENA PARK / VIADUTO - SENTIDO BIGUAÇU

CARACTERÍSTICAS:

CIDADE: SAO JOSE

BAIRRO: SERRARIA

MEDIDA: 9,00 X 3,00

FLUXO: 120.000/DIA



Lat:-27.539025 Lgt:-48.623577 Street View clique aqui

40/25 - 22/09 Ate 05/10 - Disponível

CÓDIGO: 30115-1

RUA JULIO TEODORO MARTINS / LADO PRATIQUE ACADEMIA / PRÓX. CTG SELA DE PRATA - SENTIDO BR 101



CARACTERÍSTICAS:

CIDADE: BIGUAÇU

BAIRRO: FUNDOS

MEDIDA: 9,00 X 3,00

FLUXO: 10.000/DIA

Street View clique aqui

Lat:-27.516902 Lgt:-48.652429

40/25 - 22/09 Ate 05/10 - Disponível

CÓDIGO: 30116-1 **ILUMINADO**

ROD. BR 101 - KM 197 - LADO TOP BOX COLCHOES - SENTIDO BIGUAÇU



CARACTERÍSTICAS:

CIDADE: BIGUAÇU

BAIRRO: BR 101

MEDIDA: 9,00 X 3,00

FLUXO: 120.000/DIA

Street View clique aqui

Lat:-27.51388 Lgt:-48.640099

40/25 - 22/09 Ate 05/10 - Disponível

CÓDIGO: 30117-1

RUA FRANCISCO ROBERTO DA SILVA / FRENTE A PRAÇA / LADO MF IMAGENS - SENTIDO BAIRRO



CARACTERÍSTICAS:

CIDADE: BIGUAÇU

BAIRRO: CENTRO

MEDIDA: 9,00 X 3,00

FLUXO: 15.000/DIA

Street View clique aqui

Lat:-27.505171 Lgt:-48.646587

40/25 - 22/09 Ate 05/10 - Disponível

CÓDIGO: 30119-1

RUA FRANCISCO PETRY / LADO IGREJA ADVENTISTA / ACADEMIA JUST GYM - SENTIDO BAIRRO



CARACTERÍSTICAS:

CIDADE: BIGUAÇU

BAIRRO: CENTRO

MEDIDA: 9,00 X 3,00

FLUXO: 15.000/DIA

Street View clique aqui

Lat:-27.496744 Lgt:-48.651954

40/25 - 22/09 Ate 05/10 - Disponível

CÓDIGO: 30120-1

RUA PREF. LEOPOLDO FREIBERGER / LADO COLEGIO EDUCAR / PROX. CAIXA ECONOMICA FEDERAL - SENTIDO BAIRRO

CARACTERÍSTICAS: RESTRIÇÃO: CONSTRUTORAS

CIDADE: BIGUAÇU

BAIRRO: CENTRO

MEDIDA: 9,00 X 3,00

FLUXO: 20.000/DIA



Street View clique aqui

Lat:-27.498495 Lgt:-48.650549

40/25 - 22/09 Ate 05/10 - Disponível

CÓDIGO: 30121-1

RUA SETE DE SETEMBRO / PROX. PRAÇA / FRENTE CONSELHO TUTELAR - SENTIDO BAIRRO

CARACTERÍSTICAS:

CIDADE: BIGUAÇU

BAIRRO: CENTRO

MEDIDA: 9,00 X 3,00

FLUXO: 15.000/DIA



Street View clique aqui

Lat:-27.495837 Lgt:-48.653585

40/25 - 22/09 Ate 05/10 - Disponível

CÓDIGO: 30122-1

ROD. BR 101 - KM 197 - ANTES POSTO ERNESTÃO - SENTIDO BIGUAÇU

CARACTERÍSTICAS:

CIDADE: BIGUAÇU

BAIRRO: BR 101

MEDIDA: 9,00 X 3,00

FLUXO: 120.000/DIA



Street View clique aqui

Lat:-27.522967 Lgt:-48.637265

40/25 - 22/09 Ate 05/10 - Disponível

CÓDIGO: 30123-3

ROD. BR 101 - KM 197 - PROX. CENTRO DISTRIBUIÇÃO KOERICH / ANTES CHURRASC. TRADIÇÃO - SENTIDO FPOLIS

CARACTERÍSTICAS:

CIDADE: BIGUAÇU

BAIRRO: BR 101

MEDIDA: 9,00 X 3,00

FLUXO: 120.000/DIA



Street View clique aqui

Lat:-27.523058 Lgt:-48.637269

40/25 - 22/09 Ate 05/10 - Disponível

CÓDIGO: 30190-1

CONTORNO VIARIO BR 101 (GRANDE FLORIANOPOLIS) KM 12 - SENTIDO BALN CAMBORIU / CURITIBA



CARACTERÍSTICAS:

CIDADE: BIGUAÇU

BAIRRO: CONTORNO VIARIO

MEDIDA: 9,00 X 3,00

FLUXO: 35.000/DIA

Lat:-27.427843 Lgt:-48.712497 Street View clique aqui

40/25 - 22/09 Ate 05/10 - Disponível

CÓDIGO: 30191-1

CONTORNO VIARIO BR 101 (GRANDE FLORIANOPOLIS) KM 12 - SENTIDO BR 282 / PORTO ALEGRE



CARACTERÍSTICAS:

CIDADE: BIGUAÇU

BAIRRO: CONTORNO VIARIO

MEDIDA: 9,00 X 3,00

FLUXO: 35.000/DIA

Lat:-27.426579 Lgt:-48.712198 Street View clique aqui

40/25 - 22/09 Ate 05/10 - Disponível

CÓDIGO: 30200-1

RUA JOÃO FREDERICO MARTENDAL - PRÓXIMO FEMSA - SENTIDO ANTONIO CARLOS



CARACTERÍSTICAS:

CIDADE: ANTONIO CARLOS

BAIRRO:

MEDIDA: 9,00 X 3,00

FLUXO: 25.000/DIA

Lat:-27.51258 Lgt:-48.747677 Street View clique aqui

40/25 - 22/09 Ate 05/10 - Disponível

CÓDIGO: 30301-1

ROD. BR 101 - KM 183 / ANTES DA ENTRADA GOVERNADOR CELSO RAMOS - SENTIDO NORTE



CARACTERÍSTICAS:

CIDADE: GOVERNADOR CELSO RAMOS

BAIRRO: BR 101

MEDIDA: 9,00 X 3,00

FLUXO: 120.000/DIA

Lat:-27.408914 Lgt:-48.627974 Street View clique aqui

40/25 - 22/09 Ate 05/10 - Disponível

CÓDIGO: 30310-1

ROD BR 101 - KM 180 / LADO REI DO JUNCO - SENTIDO SUL

CARACTERÍSTICAS:

CIDADE: GOVERNADOR CELSO RAMOS

BAIRRO: BR 101

MEDIDA: 9,00 X 3,00

FLUXO: 120.000/DIA



Lat:-27.386105 Lgt:-48.631822 Street View clique aqui

40/25 - 22/09 Ate 05/10 - Disponível

CÓDIGO: 40107-1

AV. ATILIO PEDRO PAGANI / LADO SUPERMERCADO PRADO - SENTIDO SHOPPING VIA CATARINA / BR 101

CARACTERÍSTICAS:

CIDADE: PALHOÇA

BAIRRO: PAGANI

MEDIDA: 9,00 X 3,00

FLUXO: 15.000/DIA



Lat:-27.641651 Lgt:-48.688184 Street View clique aqui

40/25 - 22/09 Ate 05/10 - Disponível

CÓDIGO: 40107-2

AV. ATILIO PEDRO PAGANI / LADO SUPERMERCADO PRADO - SENTIDO SHOPPING VIA CATARINA / BR 101

CARACTERÍSTICAS:

CIDADE: PALHOÇA

BAIRRO: PAGANI

MEDIDA: 9,00 X 3,00

FLUXO: 15.000/DIA



Lat:-27.641651 Lgt:-48.688184 Street View clique aqui

40/25 - 22/09 Ate 05/10 - Disponível

CÓDIGO: 40108-1

RUA TOMAZ DOMINGOS DA SILVEIRA ESQ. AV. ATILIO P. PAGANI / PROX. SUPERM. PRADO - SENT. PREF. PALHOÇA

CARACTERÍSTICAS:

CIDADE: PALHOÇA

BAIRRO: PAGANI

MEDIDA: 9,00 X 3,00

FLUXO: 15.000/DIA



Lat:-27.640724 Lgt:-48.688305 Street View clique aqui

40/25 - 22/09 Ate 05/10 - Disponível

CÓDIGO: 40109-1

RUA TOMAZ DOMINGOS DA SILVEIRA / FRENTE ALBINOS BAR - SENTIDO BR 101

CARACTERÍSTICAS:

CIDADE: PALHOÇA

BAIRRO: PAGANI

MEDIDA: 9,00 X 3,00

FLUXO: 15.000/DIA



Lat:-27.638752 Lgt:-48.690512

Street View clique aqui

40/25 - 22/09 Ate 05/10 - Disponível

CÓDIGO: 40109-2

RUA TOMAZ DOMINGOS DA SILVEIRA / FRENTE ALBINOS BAR - SENTIDO BR 101

CARACTERÍSTICAS:

CIDADE: PALHOÇA

BAIRRO: PAGANI

MEDIDA: 9,00 X 3,00

FLUXO: 15.000/DIA



Lat:-27.638752 Lgt:-48.690512

Street View clique aqui

40/25 - 22/09 Ate 05/10 - Disponível

CÓDIGO: 40110-1

RUA TOMAZ DOMINGOS DA SILVEIRA / FRENTE ALBINOS BAR - SENTIDO PEDRA BRANCA

CARACTERÍSTICAS:

CIDADE: PALHOÇA

BAIRRO: PAGANI

MEDIDA: 9,00 X 3,00

FLUXO: 15.000/DIA



Lat:-27.638841 Lgt:-48.690486

Street View clique aqui

40/25 - 22/09 Ate 05/10 - Disponível

CÓDIGO: 40110-2

RUA TOMAZ DOMINGOS DA SILVEIRA / FRENTE ALBINOS BAR - SENTIDO PEDRA BRANCA

CARACTERÍSTICAS:

CIDADE: PALHOÇA

BAIRRO: PAGANI

MEDIDA: 9,00 X 3,00

FLUXO: 15.000/DIA



Lat:-27.638841 Lgt:-48.690486

Street View clique aqui

40/25 - 22/09 Ate 05/10 - Disponível

CÓDIGO: 40114-1

ROD. BR 101 - KM 211 - ENTRADA PEDRA BRANCA / VIADUTO - SENTINDO BAIRRO

CARACTERÍSTICAS:

CIDADE: PALHOÇA

BAIRRO: PEDRA BRANCA

MEDIDA: 9,00 X 3,00

FLUXO: 120.000/DIA



Lat:-27.625957 Lgt:-48.655242 Street View clique aqui

40/25 - 22/09 Ate 05/10 - Disponível

CÓDIGO: 40115-2

AV. DAS TORRES / PRÓX. COLÉGIO ADVENTISTA - SENTIDO PEDRA BRANCA / BR 101

CARACTERÍSTICAS: RESTRIÇAO: CONSTRUTORAS

CIDADE: PALHOÇA

BAIRRO: PASSA VINTE

MEDIDA: 9,00 X 3,00

FLUXO: 25.000/DIA



Lat:-27.638387 Lgt:-48.672918 Street View clique aqui

40/25 - 22/09 Ate 05/10 - Disponível

CÓDIGO: 40116-1

AV. DAS TORRES / PRÓX. COLÉGIO ADVENTISTA - SENTIDO BAIRRO

CARACTERÍSTICAS:

CIDADE: PALHOÇA

BAIRRO: PASSA VINTE

MEDIDA: 9,00 X 3,00

FLUXO: 25.000/DIA



Lat:-27.638311 Lgt:-48.67286 Street View clique aqui

40/25 - 22/09 Ate 05/10 - Disponível

CÓDIGO: 40117-1

ROD. BR 101 - KM 216 - ANTES TREVO DE PALHOÇA - SENTIDO PALHOÇA

CARACTERÍSTICAS:

CIDADE: PALHOÇA

BAIRRO: BR 101

MEDIDA: 9,00 X 3,00

FLUXO: 120.000/DIA



Lat:-27.658851 Lgt:-48.677623 Street View clique aqui

40/25 - 22/09 Ate 05/10 - Disponível

CÓDIGO: 40117-2

ROD. BR 101 - KM 216 - ANTES TREVO DE PALHOÇA - SENTIDO PALHOÇA

CARACTERÍSTICAS:

CIDADE: PALHOÇA

BAIRRO: BR 101

MEDIDA: 9,00 X 3,00

FLUXO: 120.000/DIA



Lat:-27.658851 Lgt:-48.677623

Street View clique aqui

40/25 - 22/09 Ate 05/10 - Disponível

CÓDIGO: 40119-1

ROD. BR 101 - KM 215 / PROX. PRAÇA DA BANDEIRA / FRENTE A VOLVO - SENTIDO FPOLIS

CARACTERÍSTICAS:

CIDADE: PALHOÇA

BAIRRO: CENTRO

MEDIDA: 9,00 X 3,00

FLUXO: 120.000/DIA



Lat:-27.649915 Lgt:-48.674282

Street View clique aqui

40/25 - 22/09 Ate 05/10 - Disponível

CÓDIGO: 40119-2

ROD. BR 101 - KM 215 / PROX. PRAÇA DA BANDEIRA / FRENTE A VOLVO - SENTIDO FPOLIS

CARACTERÍSTICAS:

CIDADE: PALHOÇA

BAIRRO: CENTRO

MEDIDA: 9,00 X 3,00

FLUXO: 120.000/DIA



Lat:-27.649915 Lgt:-48.674282

Street View clique aqui

40/25 - 22/09 Ate 05/10 - Disponível

CÓDIGO: 40121-1

RUA JACOBE WEINGARTNER / FRENTE SANTA RITA MATERIAIS ELETRICOS – SENTIDO NOVA PALHOÇA / BR 101

CARACTERÍSTICAS:

CIDADE: PALHOÇA

BAIRRO: CENTRO

MEDIDA: 9,00 X 3,00

FLUXO: 25.000/DIA



Lat:-27.656891 Lgt:-48.673505

Street View clique aqui

40/25 - 22/09 Ate 05/10 - Disponível

CÓDIGO: 40130-1

RUA JACI DESTRI / AV. ANICETO ZACCHI / CABECEIRA PONTE IMARUIM - SENTIDO CENTRO HISTÓRICO SÃO JOSÉ



CARACTERÍSTICAS:

CIDADE: PALHOÇA

BAIRRO: PONTE IMARUIM

MEDIDA: 9,00 X 3,00

FLUXO: 25.000 / DIA

Lat:-27.631719 Lgt:-48.641303 Street View clique aqui

40/25 - 22/09 Ate 05/10 - Disponível

CÓDIGO: 40131-1

RUA JACI DESTRI / AV. ANICETO ZACCHI / CABECEIRA PONTE IMARUIM - SENTIDO CENTRO DE PALHOÇA



CARACTERÍSTICAS:

CIDADE: PALHOÇA

BAIRRO: PONTE IMARUIM

MEDIDA: 9,00 X 3,00

FLUXO: 25.000 / DIA

Lat:-27.631641 Lgt:-48.641247 Street View clique aqui

40/25 - 22/09 Ate 05/10 - Disponível